

Сельская агломерация г. Тайшет (Иркутская область)



Общая информация

- Сибирский федеральный округ
- Тайшетский муниципальный район
- г. Тайшет (ОНП)
- 69 (ПТ*)

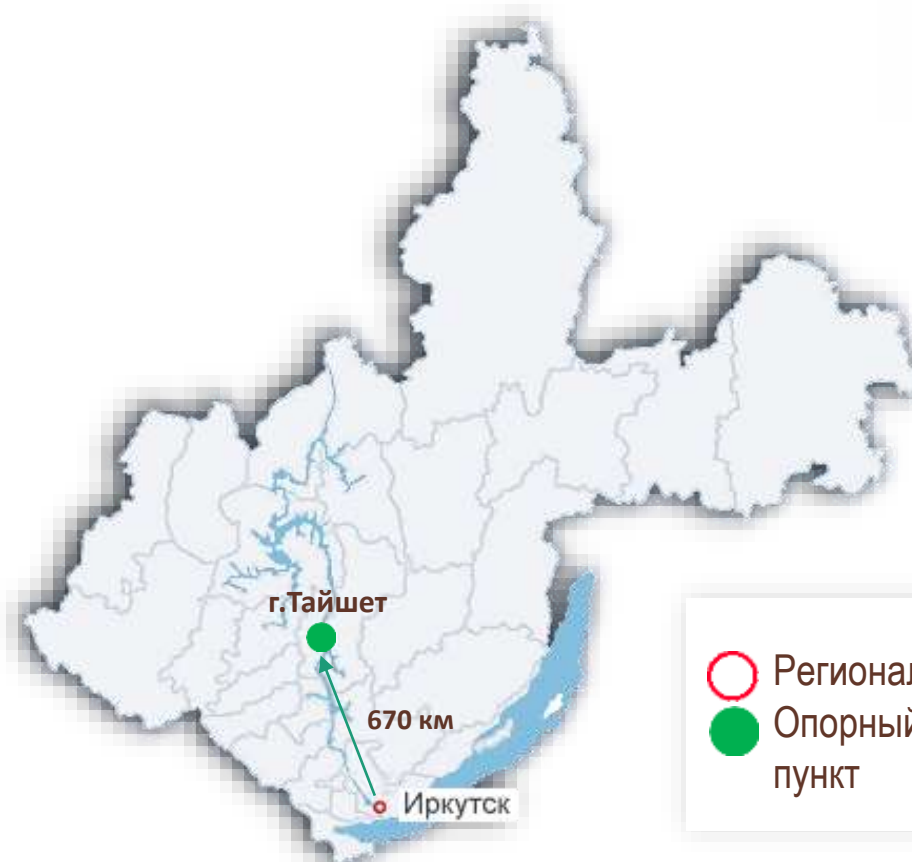
- Удаленность СА от столицы, км : 670
- Общая площадь СА, км2: 44 365,072

* - прилегающая территория

** - сельская агломерация

- Численность в СА, чел: 63 274
- Численность в ОНП, чел: 33 966

- Плотность населения СА, чел/км2: 1,45

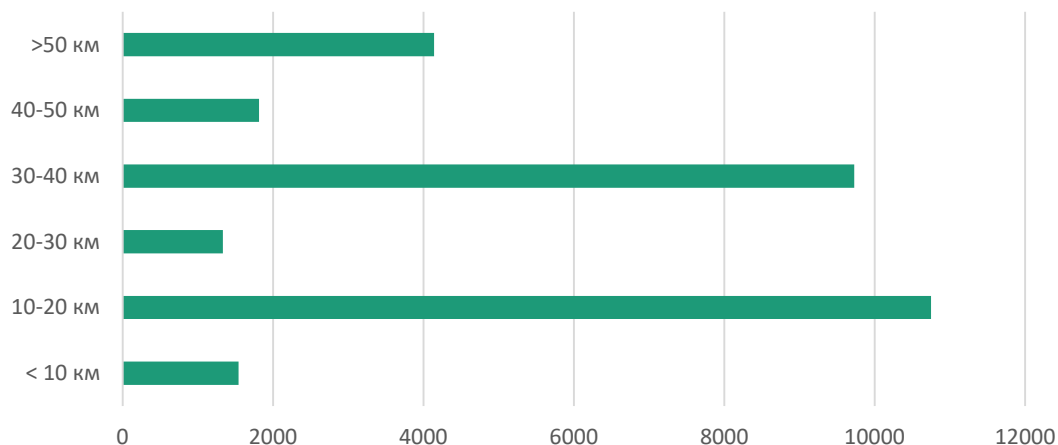


- Региональный центр
- Опорный населенный пункт

ОБЩИЕ СВЕДЕНИЯ СА г. Тайшет



(состав СА – населенные пункты в Тайшетском муниципальном районе)
ОНП г. Тайшет + 69 ПТ



26 ПТ в радиусе
> 50 км от ОНП
4140 человек

MAX расстояние от ОНП – **101,7 км**
(с. Бузыканово, **321 чел.**)

MIN расстояние от ОНП – **7,4 км**
(д. Новый Акульшет, **159 чел.**)

● Численность в ОНП, чел: **33 966**
Численность в СА, чел: **63 274**

1,45 плотность населения агломерации
чел./км²

Для поддержания демографического уровня необходим комплекс мероприятий ДПР, а также привлечения инвесторов

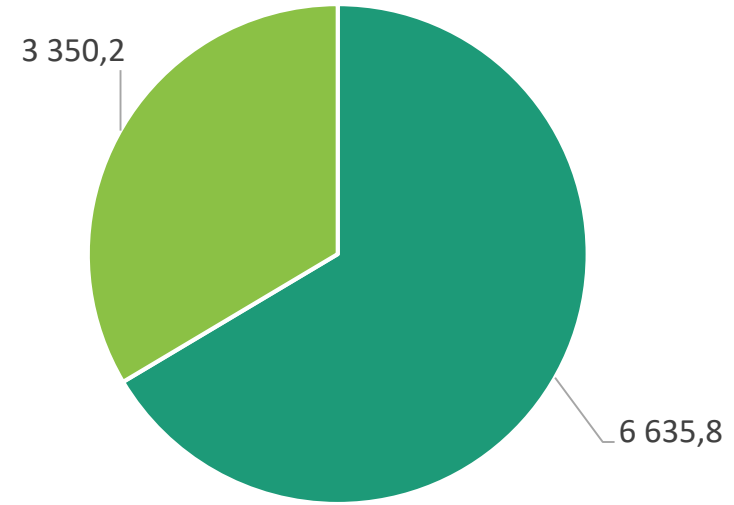
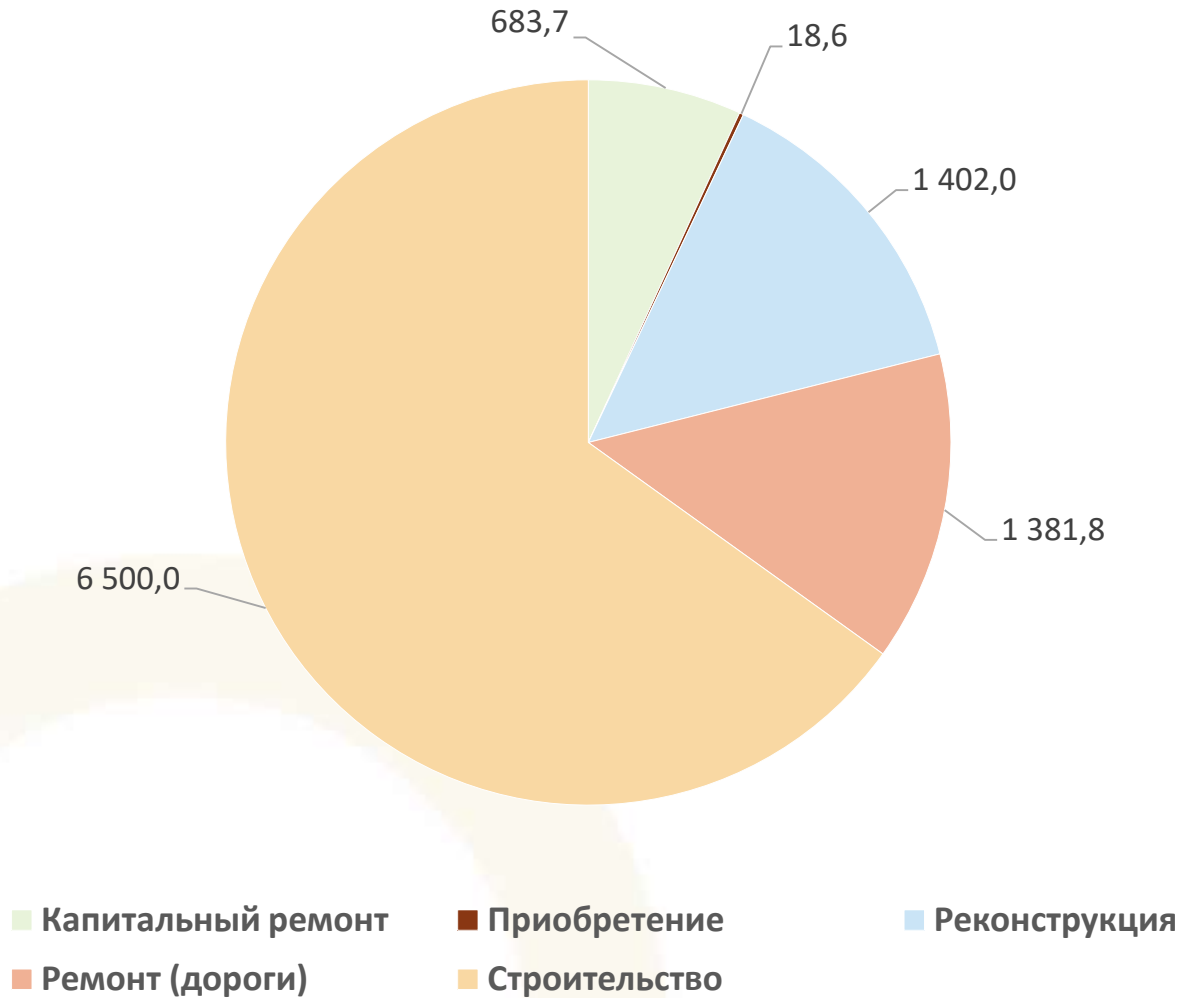
		2020 г. к 2010 г. (ВПН)	2023 г. к 2021 г.
Население СА	63,3 тыс. чел	↘6,1%	↗2,5%
Население ОНП (53,7% от СА)	34,0 тыс. чел	↘2,8%	↗4,2%
Население ПТ	29.3 тыс. чел	↘9,6%	↗0,5%

Сельская агломерация г. Тайшет

Финансовое обеспечение ДПР, в млн. руб.



Потребность, в млн.руб



■ ОНП ■ ПТ

ИТОГО, в млн.руб.

▸ ФБ – 4 918

▸ ОБ – 4 378,0

▸ МБ – 689,0

▸ Внб – 0,0

9 986,0

Инвестиционные проекты на территории Сельской агломерации (г. Тайшет)

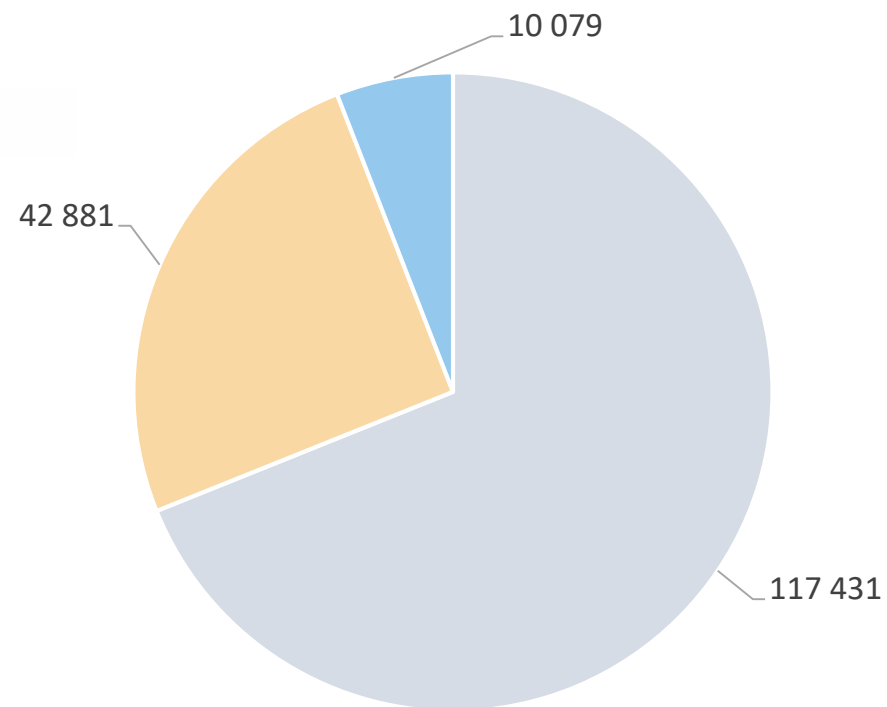


Инвестиционные проекты

- Строительство 1-го пускового комплекса Тайшетского Алюминиевого завода в г. Тайшет Иркутской области (2024)
- Реконструкция станции Тайшет (2025)
- Строительство Тайшетской Анодной Фабрики (2029)

ИТОГО, в млн. руб.
170 391,0

Объем финансирования проектов, в млн. руб.



- Строительство Тайшетской Анодной Фабрики
- Строительство 1-го пускового комплекса Тайшетского Алюминиевого завода в г. Тайшет Иркутской области
- Реконструкция станции Тайшет



Спасибо за внимание!

