СХЕМА РАСПОЛОЖЕНИЯ ГРАНИЦ ПУБЛИЧНОГО СЕРВИТУТА

Публичный сервитут для использования земельных участков в целях размещения (строительство, эксплуатация) объекта энергетики: «Строительство ЛЭП-10 кВ от поселка Тамтачет через поселок Полинчет до поселка Кондратьево в Тайшетском районе, со строительством перехода ВЛ-10 кВ через реку Чуна (Уда)»

(наименование объекта, местоположение границ которого описано (далее - объект)

Сведения об объекте		
N п/п	Характеристики объекта	Описание характеристик
1	2	3
1	Местоположение объекта	Иркутская область, Тайшетский р-н
2	Площадь объекта ± величина погрешности определения площади (Р ± ΔР), м²	699930 ± 293
3	Иные характеристики объекта	1. Публичный сервитут для использования земельных участков в целях размещения (строительство, эксплуатация) объекта энергетики: «Строительство ЛЭП-10 кВ от поселка Тамтачет через поселок Полинчет до поселка Кондратьево в Тайшетском районе, со строительством перехода ВЛ-10 кВ через реку Чуна (Уда)». Обладатель публичного сервитута: АО "БЭСК". Срок публичного сервитута-49 лет.

Сведения о местоположении границ объекта					
1. Система координат МСК-38, зона 1					
2. Сведения о характерных точках границ объекта					
Обозначение характерных точек границ	Координаты, м		Метод определения координат характерной точки	Средняя квадратическая погрешность положения характерной точки (Mt), м	Описание обозначения точки на местности (при наличии)
	X	Y			
1	2	3	4	5	6
1	948559.59	1319399.79	Метод спутниковых геодезических измерений (определений)	0.1	-
2	948557.85	1319391.98	Метод спутниковых геодезических измерений (определений)	0.1	-
3	948571.79	1319388.86	Метод спутниковых геодезических измерений (определений)	0.1	-
4	948612.22	1319357.84	Метод спутниковых геодезических измерений (определений)	0.1	-
5	948643.35	1319332.11	Метод спутниковых геодезических измерений (определений)	0.1	-
6	948714.74	1319238.94	Метод спутниковых геодезических измерений (определений)	0.1	-
7	948743.90	1319186.63	Метод спутниковых геодезических измерений (определений)	0.1	-
8	948771.71	1319126.81	Метод спутниковых геодезических измерений (определений)	0.1	-

Сведения о местоположении границ объекта					
1. Система координат МСК-38, зона 1					
2. Сведения о характерных точках границ объекта					
Обозначение характерных точек границ	Координаты, м		Метод определения координат характерной точки	Средняя квадратическая погрешность положения характерной точки (Mt), м	Описание обозначения точки на местности (при наличии)
	X	Y			
9	948802.68	1318935.26	Метод спутниковых геодезических измерений (определений)	0.1	-
10	948801.49	1318937.03	Метод спутниковых геодезических измерений (определений)	0.1	-
11	948800.30	1318938.94	Метод спутниковых геодезических измерений (определений)	0.1	-
12	948798.95	1318941.62	Метод спутниковых геодезических измерений (определений)	0.1	-
13	948797.61	1318944.31	Метод спутниковых геодезических измерений (определений)	0.1	-
14	948796.46	1318947.06	Метод спутниковых геодезических измерений (определений)	0.1	-
15	948795.41	1318949.87	Метод спутниковых геодезических измерений (определений)	0.1	-
16	948795.02	1318950.47	Метод спутниковых геодезических измерений (определений)	0.1	-
17	948793.12	1318951.69	Метод спутниковых геодезических измерений (определений)	0.1	-
18	948792.93	1318951.73	Метод спутниковых геодезических измерений (определений)	0.1	-
19	948806.97	1318864.87	Метод спутниковых геодезических измерений (определений)	0.1	-
20	948807.25	1318866.90	Метод спутниковых геодезических измерений (определений)	0.1	-
21	948807.27	1318875.90	Метод спутниковых геодезических измерений (определений)	0.1	-
22	948806.52	1318885.62	Метод спутниковых геодезических измерений (определений)	0.1	-
23	948806.70	1318889.86	Метод спутниковых геодезических измерений (определений)	0.1	-
24	948808.15	1318895.67	Метод спутниковых геодезических измерений (определений)	0.1	-
25	948808.83	1318897.21	Метод спутниковых геодезических измерений (определений)	0.1	-

Сведения о местоположении границ объекта					
1. Система координат МСК-38, зона 1					
2. Сведения о характерных точках границ объекта					
Обозначение характерных точек границ	Координаты, м		Метод определения координат характерной точки	Средняя квадратическая погрешность положения характерной точки (Mt), м	Описание обозначения точки на местности (при наличии)
	X	Y			
26	948815.79	1318854.18	Метод спутниковых геодезических измерений (определений)	0.1	-
27	948813.04	1318852.77	Метод спутниковых геодезических измерений (определений)	0.1	-
28	948809.82	1318847.25	Метод спутниковых геодезических измерений (определений)	0.1	-
29	948824.26	1318757.90	Метод спутниковых геодезических измерений (определений)	0.1	-
30	948845.98	1318623.57	Метод спутниковых геодезических измерений (определений)	0.1	-
31	948885.81	1318528.19	Метод спутниковых геодезических измерений (определений)	0.1	-
32	948971.57	1318322.82	Метод спутниковых геодезических измерений (определений)	0.1	-
33	949121.43	1317963.94	Метод спутниковых геодезических измерений (определений)	0.1	-
34	949111.64	1317942.93	Метод спутниковых геодезических измерений (определений)	0.1	-
35	949117.68	1317939.31	Метод спутниковых геодезических измерений (определений)	0.1	-
36	948983.94	1317652.29	Метод спутниковых геодезических измерений (определений)	0.1	-
37	948977.56	1317655.18	Метод спутниковых геодезических измерений (определений)	0.1	-
38	948951.19	1317598.59	Метод спутниковых геодезических измерений (определений)	0.1	-
39	948950.29	1317599.01	Метод спутниковых геодезических измерений (определений)	0.1	-
40	948940.15	1317577.26	Метод спутниковых геодезических измерений (определений)	0.1	-
41	948947.40	1317573.89	Метод спутниковых геодезических измерений (определений)	0.1	-
42	948939.16	1317556.19	Метод спутниковых геодезических измерений (определений)	0.1	-

Сведения о местоположении границ объекта					
1. Система координат МСК-38, зона 1					
2. Сведения о характерных точках границ объекта					
Обозначение характерных точек границ	Координаты, м		Метод определения координат характерной точки	Средняя квадратическая погрешность положения характерной точки (Mt), м	Описание обозначения точки на местности (при наличии)
	X	Y			
43	948932.69	1317558.89	Метод спутниковых геодезических измерений (определений)	0.1	-
44	948408.62	1316434.18	Метод спутниковых геодезических измерений (определений)	0.1	-
45	948311.25	1316225.21	Метод спутниковых геодезических измерений (определений)	0.1	-
46	948229.34	1316158.68	Метод спутниковых геодезических измерений (определений)	0.1	-
47	948098.17	1316052.14	Метод спутниковых геодезических измерений (определений)	0.1	-
48	948093.21	1316039.10	Метод спутниковых геодезических измерений (определений)	0.1	-
49	948083.53	1316031.23	Метод спутниковых геодезических измерений (определений)	0.1	-
50	948088.37	1316044.18	Метод спутниковых геодезических измерений (определений)	0.1	-
51	948081.69	1316038.76	Метод спутниковых геодезических измерений (определений)	0.1	-
52	947704.31	1315732.25	Метод спутниковых геодезических измерений (определений)	0.1	-
53	947640.55	1315245.47	Метод спутниковых геодезических измерений (определений)	0.1	-
54	947831.55	1314919.29	Метод спутниковых геодезических измерений (определений)	0.1	-
55	947846.44	1314907.71	Метод спутниковых геодезических измерений (определений)	0.1	-
56	947922.34	1314778.09	Метод спутниковых геодезических измерений (определений)	0.1	-
57	947951.91	1314756.97	Метод спутниковых геодезических измерений (определений)	0.1	-
58	947953.47	1314737.95	Метод спутниковых геодезических измерений (определений)	0.1	-
59	947951.45	1314737.66	Метод спутниковых геодезических измерений (определений)	0.1	-

Сведения о местоположении границ объекта					
1. Система координат МСК-38, зона 1					
2. Сведения о характерных точках границ объекта					
Обозначение характерных точек границ	Координаты, м		Метод определения координат характерной точки	Средняя квадратическая погрешность положения характерной точки (Mt), м	Описание обозначения точки на местности (при наличии)
	X	Y			
60	947946.57	1314736.47	Метод спутниковых геодезических измерений (определений)	0.1	-
61	947947.81	1314721.37	Метод спутниковых геодезических измерений (определений)	0.1	-
62	947949.44	1314721.36	Метод спутниковых геодезических измерений (определений)	0.1	-
63	947952.48	1314721.15	Метод спутниковых геодезических измерений (определений)	0.1	-
64	947954.90	1314720.57	Метод спутниковых геодезических измерений (определений)	0.1	-
65	947973.12	1314498.69	Метод спутниковых геодезических измерений (определений)	0.1	-
66	947966.62	1314492.42	Метод спутниковых геодезических измерений (определений)	0.1	-
67	947978.16	1314351.85	Метод спутниковых геодезических измерений (определений)	0.1	-
68	948130.66	1314137.25	Метод спутниковых геодезических измерений (определений)	0.1	-
69	947917.58	1313985.01	Метод спутниковых геодезических измерений (определений)	0.1	-
70	947653.43	1313360.17	Метод спутниковых геодезических измерений (определений)	0.1	-
71	947654.79	1313354.30	Метод спутниковых геодезических измерений (определений)	0.1	-
72	947656.12	1313348.57	Метод спутниковых геодезических измерений (определений)	0.1	-
73	947650.21	1313334.57	Метод спутниковых геодезических измерений (определений)	0.1	-
74	947638.42	1313161.09	Метод спутниковых геодезических измерений (определений)	0.1	-
75	947631.37	1313160.56	Метод спутниковых геодезических измерений (определений)	0.1	-
76	947613.95	1312904.19	Метод спутниковых геодезических измерений (определений)	0.1	-

Сведения о местоположении границ объекта					
1. Система координат МСК-38, зона 1					
2. Сведения о характерных точках границ объекта					
Обозначение характерных точек границ	Координаты, м		Метод определения координат характерной точки	Средняя квадратическая погрешность положения характерной точки (Mt), м	Описание обозначения точки на местности (при наличии)
	X	Y			
77	947611.84	1312873.12	Метод спутниковых геодезических измерений (определений)	0.1	-
78	947601.29	1312717.92	Метод спутниковых геодезических измерений (определений)	0.1	-
79	947602.53	1312717.90	Метод спутниковых геодезических измерений (определений)	0.1	-
80	947603.26	1312718.09	Метод спутниковых геодезических измерений (определений)	0.1	-
81	947607.33	1312719.31	Метод спутниковых геодезических измерений (определений)	0.1	-
82	947608.42	1312719.55	Метод спутниковых геодезических измерений (определений)	0.1	-
83	947606.57	1312692.33	Метод спутниковых геодезических измерений (определений)	0.1	-
84	947605.94	1312692.25	Метод спутниковых геодезических измерений (определений)	0.1	-
85	947602.26	1312691.55	Метод спутниковых геодезических измерений (определений)	0.1	-
86	947599.42	1312690.27	Метод спутниковых геодезических измерений (определений)	0.1	-
87	947590.08	1312552.82	Метод спутниковых геодезических измерений (определений)	0.1	-
88	947593.06	1312553.89	Метод спутниковых геодезических измерений (определений)	0.1	-
89	947593.66	1312554.32	Метод спутниковых геодезических измерений (определений)	0.1	-
90	947594.62	1312555.12	Метод спутниковых геодезических измерений (определений)	0.1	-
91	947597.23	1312554.84	Метод спутниковых геодезических измерений (определений)	0.1	-
92	947596.24	1312540.35	Метод спутниковых геодезических измерений (определений)	0.1	-
93	947589.40	1312542.81	Метод спутниковых геодезических измерений (определений)	0.1	-

Сведения о местоположении границ объекта					
1. Система координат МСК-38, зона 1					
2. Сведения о характерных точках границ объекта					
Обозначение характерных точек границ	Координаты, м		Метод определения координат характерной точки	Средняя квадратическая погрешность положения характерной точки (Mt), м	Описание обозначения точки на местности (при наличии)
	X	Y			
94	947587.90	1312520.79	Метод спутниковых геодезических измерений (определений)	0.1	-
95	947594.87	1312520.05	Метод спутниковых геодезических измерений (определений)	0.1	-
96	947594.23	1312510.66	Метод спутниковых геодезических измерений (определений)	0.1	-
97	947587.41	1312513.56	Метод спутниковых геодезических измерений (определений)	0.1	-
98	947582.79	1312445.63	Метод спутниковых геодезических измерений (определений)	0.1	-
99	947584.57	1312445.62	Метод спутниковых геодезических измерений (определений)	0.1	-
100	947589.92	1312447.29	Метод спутниковых геодезических измерений (определений)	0.1	-
101	947589.20	1312436.60	Метод спутниковых геодезических измерений (определений)	0.1	-
102	947588.12	1312436.94	Метод спутниковых геодезических измерений (определений)	0.1	-
103	947587.13	1312436.79	Метод спутниковых геодезических измерений (определений)	0.1	-
104	947585.21	1312436.25	Метод спутниковых геодезических измерений (определений)	0.1	-
105	947582.12	1312435.23	Метод спутниковых геодезических измерений (определений)	0.1	-
106	947582.09	1312435.22	Метод спутниковых геодезических измерений (определений)	0.1	-
107	947575.74	1312341.75	Метод спутниковых геодезических измерений (определений)	0.1	-
108	947577.70	1312341.75	Метод спутниковых геодезических измерений (определений)	0.1	-
109	947578.37	1312341.98	Метод спутниковых геодезических измерений (определений)	0.1	-
110	947582.84	1312343.01	Метод спутниковых геодезических измерений (определений)	0.1	-

Сведения о местоположении границ объекта					
1. Система координат МСК-38, зона 1					
2. Сведения о характерных точках границ объекта					
Обозначение характерных точек границ	Координаты, м		Метод определения координат характерной точки	Средняя квадратическая погрешность положения характерной точки (Mt), м	Описание обозначения точки на местности (при наличии)
	X	Y			
111	947581.16	1312318.36	Метод спутниковых геодезических измерений (определений)	0.1	-
112	947574.72	1312320.20	Метод спутниковых геодезических измерений (определений)	0.1	-
113	947574.24	1312319.71	Метод спутниковых геодезических измерений (определений)	0.1	-
114	947573.23	1312304.84	Метод спутниковых геодезических измерений (определений)	0.1	-
115	947574.62	1312304.08	Метод спутниковых геодезических измерений (определений)	0.1	-
116	947580.31	1312305.75	Метод спутниковых геодезических измерений (определений)	0.1	-
117	947578.14	1312273.95	Метод спутниковых геодезических измерений (определений)	0.1	-
118	947642.12	1312080.27	Метод спутниковых геодезических измерений (определений)	0.1	-
119	947641.23	1312080.30	Метод спутниковых геодезических измерений (определений)	0.1	-
120	947639.26	1312079.98	Метод спутниковых геодезических измерений (определений)	0.1	-
121	947637.74	1312079.12	Метод спутниковых геодезических измерений (определений)	0.1	-
122	947636.45	1312077.53	Метод спутниковых геодезических измерений (определений)	0.1	-
123	947636.69	1312075.61	Метод спутниковых геодезических измерений (определений)	0.1	-
124	947638.22	1312070.85	Метод спутниковых геодезических измерений (определений)	0.1	-
125	947640.81	1312063.29	Метод спутниковых геодезических измерений (определений)	0.1	-
126	947644.09	1312053.84	Метод спутниковых геодезических измерений (определений)	0.1	-
127	947645.64	1312050.15	Метод спутниковых геодезических измерений (определений)	0.1	-

Сведения о местоположении границ объекта					
1. Система координат МСК-38, зона 1					
2. Сведения о характерных точках границ объекта					
Обозначение характерных точек границ	Координаты, м		Метод определения координат характерной точки	Средняя квадратическая погрешность положения характерной точки (Mt), м	Описание обозначения точки на местности (при наличии)
	X	Y			
128	947646.09	1312049.28	Метод спутниковых геодезических измерений (определений)	0.1	-
129	947646.98	1312048.40	Метод спутниковых геодезических измерений (определений)	0.1	-
130	947647.64	1312048.21	Метод спутниковых геодезических измерений (определений)	0.1	-
131	947647.89	1312048.22	Метод спутниковых геодезических измерений (определений)	0.1	-
132	947651.80	1312050.97	Метод спутниковых геодезических измерений (определений)	0.1	-
133	947686.39	1311946.24	Метод спутниковых геодезических измерений (определений)	0.1	-
134	947679.55	1311944.62	Метод спутниковых геодезических измерений (определений)	0.1	-
135	947695.14	1311897.42	Метод спутниковых геодезических измерений (определений)	0.1	-
136	947700.93	1311902.22	Метод спутниковых геодезических измерений (определений)	0.1	-
137	947717.67	1311851.54	Метод спутниковых геодезических измерений (определений)	0.1	-
138	947710.40	1311851.21	Метод спутниковых геодезических измерений (определений)	0.1	-
139	947730.23	1311791.19	Метод спутниковых геодезических измерений (определений)	0.1	-
140	947733.42	1311794.95	Метод спутниковых геодезических измерений (определений)	0.1	-
141	947733.53	1311795.17	Метод спутниковых геодезических измерений (определений)	0.1	-
142	947734.02	1311796.40	Метод спутниковых геодезических измерений (определений)	0.1	-
143	947735.19	1311798.48	Метод спутниковых геодезических измерений (определений)	0.1	-
144	947746.96	1311762.87	Метод спутниковых геодезических измерений (определений)	0.1	-

Сведения о местоположении границ объекта					
1. Система координат МСК-38, зона 1					
2. Сведения о характерных точках границ объекта					
Обозначение характерных точек границ	Координаты, м		Метод определения координат характерной точки	Средняя квадратическая погрешность положения характерной точки (Mt), м	Описание обозначения точки на местности (при наличии)
	X	Y			
145	947742.68	1311765.65	Метод спутниковых геодезических измерений (определений)	0.1	-
146	947736.94	1311770.88	Метод спутниковых геодезических измерений (определений)	0.1	-
147	947830.39	1311487.96	Метод спутниковых геодезических измерений (определений)	0.1	-
148	947829.96	1311491.18	Метод спутниковых геодезических измерений (определений)	0.1	-
149	947829.48	1311498.09	Метод спутниковых геодезических измерений (определений)	0.1	-
150	947829.15	1311502.89	Метод спутниковых геодезических измерений (определений)	0.1	-
151	947828.44	1311507.02	Метод спутниковых геодезических измерений (определений)	0.1	-
152	947827.60	1311511.88	Метод спутниковых геодезических измерений (определений)	0.1	-
153	947826.24	1311522.84	Метод спутниковых геодезических измерений (определений)	0.1	-
154	947862.53	1311412.96	Метод спутниковых геодезических измерений (определений)	0.1	-
155	947860.72	1311412.65	Метод спутниковых геодезических измерений (определений)	0.1	-
156	947858.82	1311412.06	Метод спутниковых геодезических измерений (определений)	0.1	-
157	947858.24	1311411.64	Метод спутниковых геодезических измерений (определений)	0.1	-
158	947857.65	1311410.83	Метод спутниковых геодезических измерений (определений)	0.1	-
159	947857.20	1311409.96	Метод спутниковых геодезических измерений (определений)	0.1	-
160	947856.71	1311408.26	Метод спутниковых геодезических измерений (определений)	0.1	-
161	947875.88	1311350.24	Метод спутниковых геодезических измерений (определений)	0.1	-

Сведения о местоположении границ объекта					
1. Система координат МСК-38, зона 1					
2. Сведения о характерных точках границ объекта					
Обозначение характерных точек границ	Координаты, м		Метод определения координат характерной точки	Средняя квадратическая погрешность положения характерной точки (Mt), м	Описание обозначения точки на местности (при наличии)
	X	Y			
162	947877.17	1311350.81	Метод спутниковых геодезических измерений (определений)	0.1	-
163	947878.32	1311352.44	Метод спутниковых геодезических измерений (определений)	0.1	-
164	947879.39	1311355.50	Метод спутниковых геодезических измерений (определений)	0.1	-
165	947879.71	1311359.23	Метод спутниковых геодезических измерений (определений)	0.1	-
166	947879.60	1311361.28	Метод спутниковых геодезических измерений (определений)	0.1	-
167	947893.33	1311319.72	Метод спутниковых геодезических измерений (определений)	0.1	-
168	947879.74	1311260.37	Метод спутниковых геодезических измерений (определений)	0.1	-
169	947879.68	1311269.16	Метод спутниковых геодезических измерений (определений)	0.1	-
170	947877.80	1311283.03	Метод спутниковых геодезических измерений (определений)	0.1	-
171	947869.14	1311245.44	Метод спутниковых геодезических измерений (определений)	0.1	-
172	947870.98	1311245.21	Метод спутниковых геодезических измерений (определений)	0.1	-
173	947872.97	1311245.32	Метод спутниковых геодезических измерений (определений)	0.1	-
174	947875.22	1311245.43	Метод спутниковых геодезических измерений (определений)	0.1	-
175	947876.40	1311245.81	Метод спутниковых геодезических измерений (определений)	0.1	-
176	947863.56	1311189.74	Метод спутниковых геодезических измерений (определений)	0.1	-
177	947863.23	1311191.09	Метод спутниковых геодезических измерений (определений)	0.1	-
178	947862.92	1311192.04	Метод спутниковых геодезических измерений (определений)	0.1	-

Сведения о местоположении границ объекта					
1. Система координат МСК-38, зона 1					
2. Сведения о характерных точках границ объекта					
Обозначение характерных точек границ	Координаты, м		Метод определения координат характерной точки	Средняя квадратическая погрешность положения характерной точки (Mt), м	Описание обозначения точки на местности (при наличии)
	X	Y			
179	947862.59	1311192.98	Метод спутниковых геодезических измерений (определений)	0.1	-
180	947862.26	1311193.65	Метод спутниковых геодезических измерений (определений)	0.1	-
181	947861.54	1311194.34	Метод спутниковых геодезических измерений (определений)	0.1	-
182	947860.50	1311195.03	Метод спутниковых геодезических измерений (определений)	0.1	-
183	947857.77	1311195.81	Метод спутниковых геодезических измерений (определений)	0.1	-
184	947851.54	1311168.57	Метод спутниковых геодезических измерений (определений)	0.1	-
185	947853.13	1311171.12	Метод спутниковых геодезических измерений (определений)	0.1	-
186	947854.67	1311172.41	Метод спутниковых геодезических измерений (определений)	0.1	-
187	947860.11	1311174.64	Метод спутниковых геодезических измерений (определений)	0.1	-
188	947852.46	1311141.23	Метод спутниковых геодезических измерений (определений)	0.1	-
189	947852.03	1311141.51	Метод спутниковых геодезических измерений (определений)	0.1	-
190	947850.32	1311142.01	Метод спутниковых геодезических измерений (определений)	0.1	-
191	947845.61	1311142.69	Метод спутниковых геодезических измерений (определений)	0.1	-
192	947827.37	1311063.04	Метод спутниковых геодезических измерений (определений)	0.1	-
193	947813.69	1311003.32	Метод спутниковых геодезических измерений (определений)	0.1	-
194	947822.07	1311024.70	Метод спутниковых геодезических измерений (определений)	0.1	-
195	947828.72	1311037.58	Метод спутниковых геодезических измерений (определений)	0.1	-

Сведения о местоположении границ объекта					
1. Система координат МСК-38, зона 1					
2. Сведения о характерных точках границ объекта					
Обозначение характерных точек границ	Координаты, м		Метод определения координат характерной точки	Средняя квадратическая погрешность положения характерной точки (Mt), м	Описание обозначения точки на местности (при наличии)
	X	Y			
196	947810.83	1310959.49	Метод спутниковых геодезических измерений (определений)	0.1	-
197	947805.54	1310967.72	Метод спутниковых геодезических измерений (определений)	0.1	-
198	947747.00	1310712.12	Метод спутниковых геодезических измерений (определений)	0.1	-
199	947463.48	1310436.55	Метод спутниковых геодезических измерений (определений)	0.1	-
200	947287.31	1310304.25	Метод спутниковых геодезических измерений (определений)	0.1	-
201	946705.69	1309996.82	Метод спутниковых геодезических измерений (определений)	0.1	-
202	946522.96	1309832.25	Метод спутниковых геодезических измерений (определений)	0.1	-
203	945537.32	1309722.57	Метод спутниковых геодезических измерений (определений)	0.1	-
204	945253.75	1309534.20	Метод спутниковых геодезических измерений (определений)	0.1	-
205	944752.25	1309312.14	Метод спутниковых геодезических измерений (определений)	0.1	-
206	944052.56	1308829.68	Метод спутниковых геодезических измерений (определений)	0.1	-
207	943751.45	1308273.25	Метод спутниковых геодезических измерений (определений)	0.1	-
208	943636.61	1308090.15	Метод спутниковых геодезических измерений (определений)	0.1	-
209	943547.18	1307953.09	Метод спутниковых геодезических измерений (определений)	0.1	-
210	942816.16	1307107.17	Метод спутниковых геодезических измерений (определений)	0.1	-
211	942825.12	1306919.88	Метод спутниковых геодезических измерений (определений)	0.1	-
212	942826.31	1306778.88	Метод спутниковых геодезических измерений (определений)	0.1	-

Сведения о местоположении границ объекта					
1. Система координат МСК-38, зона 1					
2. Сведения о характерных точках границ объекта					
Обозначение характерных точек границ	Координаты, м		Метод определения координат характерной точки	Средняя квадратическая погрешность положения характерной точки (Mt), м	Описание обозначения точки на местности (при наличии)
	X	Y			
213	942815.48	1306562.01	Метод спутниковых геодезических измерений (определений)	0.1	-
214	942807.04	1306115.08	Метод спутниковых геодезических измерений (определений)	0.1	-
215	942794.29	1305773.92	Метод спутниковых геодезических измерений (определений)	0.1	-
216	942751.94	1304120.90	Метод спутниковых геодезических измерений (определений)	0.1	-
217	942712.53	1303111.98	Метод спутниковых геодезических измерений (определений)	0.1	-
218	942665.55	1302100.10	Метод спутниковых геодезических измерений (определений)	0.1	-
219	942678.49	1301825.31	Метод спутниковых геодезических измерений (определений)	0.1	-
220	942643.90	1300537.72	Метод спутниковых геодезических измерений (определений)	0.1	-
221	942624.06	1300279.38	Метод спутниковых геодезических измерений (определений)	0.1	-
222	942628.36	1299948.41	Метод спутниковых геодезических измерений (определений)	0.1	-
223	942637.48	1299924.60	Метод спутниковых геодезических измерений (определений)	0.1	-
224	942486.10	1295624.77	Метод спутниковых геодезических измерений (определений)	0.1	-
225	941049.09	1294176.67	Метод спутниковых геодезических измерений (определений)	0.1	-
226	940956.97	1293712.31	Метод спутниковых геодезических измерений (определений)	0.1	-
227	940789.02	1293431.46	Метод спутниковых геодезических измерений (определений)	0.1	-
228	940686.79	1293379.69	Метод спутниковых геодезических измерений (определений)	0.1	-
229	940686.13	1293380.69	Метод спутниковых геодезических измерений (определений)	0.1	-

Сведения о местоположении границ объекта					
1. Система координат МСК-38, зона 1					
2. Сведения о характерных точках границ объекта					
Обозначение характерных точек границ	Координаты, м		Метод определения координат характерной точки	Средняя квадратическая погрешность положения характерной точки (Mt), м	Описание обозначения точки на местности (при наличии)
	X	Y			
230	940677.48	1293374.97	Метод спутниковых геодезических измерений (определений)	0.1	-
231	940676.91	1293374.68	Метод спутниковых геодезических измерений (определений)	0.1	-
232	940676.42	1293374.27	Метод спутниковых геодезических измерений (определений)	0.1	-
233	940667.78	1293368.55	Метод спутниковых геодезических измерений (определений)	0.1	-
234	940668.45	1293367.54	Метод спутниковых геодезических измерений (определений)	0.1	-
235	940615.22	1293322.61	Метод спутниковых геодезических измерений (определений)	0.1	-
236	940614.14	1293323.58	Метод спутниковых геодезических измерений (определений)	0.1	-
237	940607.33	1293315.95	Метод спутниковых геодезических измерений (определений)	0.1	-
238	940606.73	1293315.44	Метод спутниковых геодезических измерений (определений)	0.1	-
239	940606.30	1293314.79	Метод спутниковых геодезических измерений (определений)	0.1	-
240	940599.50	1293307.16	Метод спутниковых геодезических измерений (определений)	0.1	-
241	940600.58	1293306.19	Метод спутниковых геодезических измерений (определений)	0.1	-
242	940473.99	1293115.68	Метод спутниковых геодезических измерений (определений)	0.1	-
243	940431.16	1292989.13	Метод спутниковых геодезических измерений (определений)	0.1	-
244	940430.43	1292732.40	Метод спутниковых геодезических измерений (определений)	0.1	-
245	940424.85	1292474.29	Метод спутниковых геодезических измерений (определений)	0.1	-
246	940374.56	1292241.78	Метод спутниковых геодезических измерений (определений)	0.1	-

Сведения о местоположении границ объекта					
1. Система координат МСК-38, зона 1					
2. Сведения о характерных точках границ объекта					
Обозначение характерных точек границ	Координаты, м		Метод определения координат характерной точки	Средняя квадратическая погрешность положения характерной точки (Mt), м	Описание обозначения точки на местности (при наличии)
	X	Y			
247	940614.14	1291928.47	Метод спутниковых геодезических измерений (определений)	0.1	-
248	940649.88	1291893.26	Метод спутниковых геодезических измерений (определений)	0.1	-
249	940663.90	1291874.93	Метод спутниковых геодезических измерений (определений)	0.1	-
250	940682.73	1291860.90	Метод спутниковых геодезических измерений (определений)	0.1	-
251	940690.47	1291853.27	Метод спутниковых геодезических измерений (определений)	0.1	-
252	940704.66	1291844.55	Метод спутниковых геодезических измерений (определений)	0.1	-
253	940881.43	1291712.81	Метод спутниковых геодезических измерений (определений)	0.1	-
254	940888.81	1291679.49	Метод спутниковых геодезических измерений (определений)	0.1	-
255	940877.41	1291647.41	Метод спутниковых геодезических измерений (определений)	0.1	-
256	940872.78	1291650.69	Метод спутниковых геодезических измерений (определений)	0.1	-
257	940871.41	1291651.42	Метод спутниковых геодезических измерений (определений)	0.1	-
258	940862.53	1291626.42	Метод спутниковых геодезических измерений (определений)	0.1	-
259	940845.88	1291579.54	Метод спутниковых геодезических измерений (определений)	0.1	-
260	940822.81	1291236.76	Метод спутниковых геодезических измерений (определений)	0.1	-
261	940269.70	1290926.97	Метод спутниковых геодезических измерений (определений)	0.1	-
262	939941.73	1290931.67	Метод спутниковых геодезических измерений (определений)	0.1	-
263	939931.17	1290939.30	Метод спутниковых геодезических измерений (определений)	0.1	-

Сведения о местоположении границ объекта					
1. Система координат МСК-38, зона 1					
2. Сведения о характерных точках границ объекта					
Обозначение характерных точек границ	Координаты, м		Метод определения координат характерной точки	Средняя квадратическая погрешность положения характерной точки (Mt), м	Описание обозначения точки на местности (при наличии)
	X	Y			
264	939922.38	1290927.14	Метод спутниковых геодезических измерений (определений)	0.1	-
265	939923.84	1290926.09	Метод спутниковых геодезических измерений (определений)	0.1	-
266	939922.04	1290918.76	Метод спутниковых геодезических измерений (определений)	0.1	-
267	939934.47	1290909.77	Метод спутниковых геодезических измерений (определений)	0.1	-
268	940275.29	1290904.88	Метод спутниковых геодезических измерений (определений)	0.1	-
269	940843.96	1291223.39	Метод спутниковых геодезических измерений (определений)	0.1	-
270	940867.62	1291575.04	Метод спутниковых геодезических измерений (определений)	0.1	-
271	940875.49	1291597.21	Метод спутниковых геодезических измерений (определений)	0.1	-
272	940875.51	1291597.20	Метод спутниковых геодезических измерений (определений)	0.1	-
273	940882.87	1291617.93	Метод спутниковых геодезических измерений (определений)	0.1	-
274	940882.86	1291617.94	Метод спутниковых геодезических измерений (определений)	0.1	-
275	940890.15	1291638.45	Метод спутниковых геодезических измерений (определений)	0.1	-
276	940884.20	1291642.61	Метод спутниковых геодезических измерений (определений)	0.1	-
277	940897.11	1291678.97	Метод спутниковых геодезических измерений (определений)	0.1	-
278	940888.59	1291717.46	Метод спутниковых геодезических измерений (определений)	0.1	-
279	940782.55	1291796.48	Метод спутниковых геодезических измерений (определений)	0.1	-
280	940847.80	1291756.59	Метод спутниковых геодезических измерений (определений)	0.1	-

Сведения о местоположении границ объекта					
1. Система координат МСК-38, зона 1					
2. Сведения о характерных точках границ объекта					
Обозначение характерных точек границ	Координаты, м		Метод определения координат характерной точки	Средняя квадратическая погрешность положения характерной точки (Mt), м	Описание обозначения точки на местности (при наличии)
	X	Y			
281	940674.54	1291885.71	Метод спутниковых геодезических измерений (определений)	0.1	-
282	940398.21	1292247.07	Метод спутниковых геодезических измерений (определений)	0.1	-
283	940446.80	1292471.70	Метод спутниковых геодезических измерений (определений)	0.1	-
284	940452.43	1292732.13	Метод спутниковых геодезических измерений (определений)	0.1	-
285	940453.15	1292985.48	Метод спутниковых геодезических измерений (определений)	0.1	-
286	940493.91	1293105.90	Метод спутниковых геодезических измерений (определений)	0.1	-
287	940623.32	1293300.66	Метод спутниковых геодезических измерений (определений)	0.1	-
288	940689.14	1293356.22	Метод спутниковых геодезических измерений (определений)	0.1	-
289	940804.63	1293414.71	Метод спутниковых геодезических измерений (определений)	0.1	-
290	940977.81	1293704.29	Метод спутниковых геодезических измерений (определений)	0.1	-
291	941069.38	1294165.88	Метод спутниковых геодезических измерений (определений)	0.1	-
292	942507.78	1295615.39	Метод спутниковых геодезических измерений (определений)	0.1	-
293	942659.62	1299928.29	Метод спутниковых геодезических измерений (определений)	0.1	-
294	942650.31	1299952.61	Метод спутниковых геодезических измерений (определений)	0.1	-
295	942646.08	1300278.68	Метод спутниковых геодезических измерений (определений)	0.1	-
296	942665.88	1300536.58	Метод спутниковых геодезических измерений (определений)	0.1	-
297	942700.51	1301825.54	Метод спутниковых геодезических измерений (определений)	0.1	-

Сведения о местоположении границ объекта					
1. Система координат МСК-38, зона 1					
2. Сведения о характерных точках границ объекта					
Обозначение характерных точек границ	Координаты, м		Метод определения координат характерной точки	Средняя квадратическая погрешность положения характерной точки (Mt), м	Описание обозначения точки на местности (при наличии)
	X	Y			
298	942687.57	1302100.10	Метод спутниковых геодезических измерений (определений)	0.1	-
299	942734.51	1303111.04	Метод спутниковых геодезических измерений (определений)	0.1	-
300	942773.93	1304120.18	Метод спутниковых геодезических измерений (определений)	0.1	-
301	942816.28	1305773.23	Метод спутниковых геодезических измерений (определений)	0.1	-
302	942829.03	1306114.46	Метод спутниковых геодезических измерений (определений)	0.1	-
303	942837.47	1306561.25	Метод спутниковых геодезических измерений (определений)	0.1	-
304	942848.31	1306778.43	Метод спутниковых геодезических измерений (определений)	0.1	-
305	942847.11	1306920.50	Метод спутниковых геодезических измерений (определений)	0.1	-
306	942838.56	1307099.44	Метод спутниковых геодезических измерений (определений)	0.1	-
307	943564.79	1307939.83	Метод спутниковых геодезических измерений (определений)	0.1	-
308	943655.14	1308078.30	Метод спутниковых геодезических измерений (определений)	0.1	-
309	943770.46	1308262.16	Метод спутниковых геодезических измерений (определений)	0.1	-
310	944069.40	1308814.57	Метод спутниковых геодезических измерений (определений)	0.1	-
311	944763.05	1309292.86	Метод спутниковых геодезических измерений (определений)	0.1	-
312	945264.37	1309514.84	Метод спутниковых геодезических измерений (определений)	0.1	-
313	945545.06	1309701.29	Метод спутниковых геодезических измерений (определений)	0.1	-
314	946532.43	1309811.17	Метод спутниковых геодезических измерений (определений)	0.1	-

Сведения о местоположении границ объекта					
1. Система координат МСК-38, зона 1					
2. Сведения о характерных точках границ объекта					
Обозначение характерных точек границ	Координаты, м		Метод определения координат характерной точки	Средняя квадратическая погрешность положения характерной точки (Mt), м	Описание обозначения точки на местности (при наличии)
	X	Y			
315	946718.39	1309978.64	Метод спутниковых геодезических измерений (определений)	0.1	-
316	947299.13	1310285.61	Метод спутниковых геодезических измерений (определений)	0.1	-
317	947477.81	1310419.80	Метод спутниковых геодезических измерений (определений)	0.1	-
318	947767.00	1310700.88	Метод спутниковых геодезических измерений (определений)	0.1	-
319	947822.60	1310943.69	Метод спутниковых геодезических измерений (определений)	0.1	-
320	947821.08	1310943.56	Метод спутниковых геодезических измерений (определений)	0.1	-
321	947816.89	1310950.08	Метод спутниковых геодезических измерений (определений)	0.1	-
322	947901.63	1311320.11	Метод спутниковых геодезических измерений (определений)	0.1	-
323	947586.23	1312274.97	Метод спутниковых геодезических измерений (определений)	0.1	-
324	947625.89	1312858.58	Метод спутниковых геодезических измерений (определений)	0.1	-
325	947632.63	1312854.58	Метод спутниковых геодезических измерений (определений)	0.1	-
326	947650.01	1313110.45	Метод спутниковых геодезических измерений (определений)	0.1	-
327	947642.32	1313100.53	Метод спутниковых геодезических измерений (определений)	0.1	-
328	947658.10	1313332.69	Метод спутниковых геодезических измерений (определений)	0.1	-
329	947659.20	1313335.31	Метод спутниковых геодезических измерений (определений)	0.1	-
330	947661.66	1313324.75	Метод спутниковых геодезических измерений (определений)	0.1	-
331	947664.03	1313316.84	Метод спутниковых геодезических измерений (определений)	0.1	-

Сведения о местоположении границ объекта					
1. Система координат МСК-38, зона 1					
2. Сведения о характерных точках границ объекта					
Обозначение характерных точек границ	Координаты, м		Метод определения координат характерной точки	Средняя квадратическая погрешность положения характерной точки (Mt), м	Описание обозначения точки на местности (при наличии)
	X	Y			
332	947665.00	1313331.05	Метод спутниковых геодезических измерений (определений)	0.1	-
333	947935.42	1313970.73	Метод спутниковых геодезических измерений (определений)	0.1	-
334	948161.31	1314132.11	Метод спутниковых геодезических измерений (определений)	0.1	-
335	947999.59	1314359.67	Метод спутниковых геодезических измерений (определений)	0.1	-
336	947987.06	1314512.17	Метод спутниковых геодезических измерений (определений)	0.1	-
337	947980.56	1314505.88	Метод спутниковых геодезических измерений (определений)	0.1	-
338	947963.25	1314716.31	Метод спутниковых геодезических измерений (определений)	0.1	-
339	947970.06	1314712.42	Метод спутниковых геодезических измерений (определений)	0.1	-
340	947970.69	1314711.51	Метод спутниковых геодезических измерений (определений)	0.1	-
341	947968.36	1314739.94	Метод спутниковых геодезических измерений (определений)	0.1	-
342	947961.41	1314739.08	Метод спутниковых геодезических измерений (определений)	0.1	-
343	947959.58	1314761.32	Метод спутниковых геодезических измерений (определений)	0.1	-
344	947928.38	1314783.61	Метод спутниковых геодезических измерений (определений)	0.1	-
345	947858.28	1314903.33	Метод спутниковых геодезических измерений (определений)	0.1	-
346	947865.78	1314904.37	Метод спутниковых геодезических измерений (определений)	0.1	-
347	947663.34	1315250.09	Метод спутниковых геодезических измерений (определений)	0.1	-
348	947724.99	1315720.70	Метод спутниковых геодезических измерений (определений)	0.1	-

Сведения о местоположении границ объекта					
1. Система координат МСК-38, зона 1					
2. Сведения о характерных точках границ объекта					
Обозначение характерных точек границ	Координаты, м		Метод определения координат характерной точки	Средняя квадратическая погрешность положения характерной точки (Mt), м	Описание обозначения точки на местности (при наличии)
	X	Y			
349	948072.06	1316002.59	Метод спутниковых геодезических измерений (определений)	0.1	-
350	948074.27	1316013.41	Метод спутниковых геодезических измерений (определений)	0.1	-
351	948195.00	1316111.46	Метод спутниковых геодезических измерений (определений)	0.1	-
352	948178.97	1316089.43	Метод спутниковых геодезических измерений (определений)	0.1	-
353	948329.05	1316211.32	Метод спутниковых геодезических измерений (определений)	0.1	-
354	948413.04	1316391.56	Метод спутниковых геодезических измерений (определений)	0.1	-
355	948951.41	1317546.97	Метод спутниковых геодезических измерений (определений)	0.1	-
356	948951.27	1317547.29	Метод спутниковых геодезических измерений (определений)	0.1	-
357	948950.61	1317548.01	Метод спутниковых геодезических измерений (определений)	0.1	-
358	948946.84	1317551.31	Метод спутниковых геодезических измерений (определений)	0.1	-
359	948946.03	1317551.90	Метод спутниковых геодезических измерений (определений)	0.1	-
360	948954.66	1317570.50	Метод спутниковых геодезических измерений (определений)	0.1	-
361	948961.91	1317567.12	Метод спутниковых геодезических измерений (определений)	0.1	-
362	948972.04	1317588.87	Метод спутниковых геодезических измерений (определений)	0.1	-
363	948971.14	1317589.30	Метод спутниковых геодезических измерений (определений)	0.1	-
364	948997.39	1317645.64	Метод спутниковых геодезических измерений (определений)	0.1	-
365	948994.76	1317647.38	Метод спутниковых геодезических измерений (определений)	0.1	-

Сведения о местоположении границ объекта					
1. Система координат МСК-38, зона 1					
2. Сведения о характерных точках границ объекта					
Обозначение характерных точек границ	Координаты, м		Метод определения координат характерной точки	Средняя квадратическая погрешность положения характерной точки (Mt), м	Описание обозначения точки на местности (при наличии)
	X	Y			
366	948991.22	1317648.98	Метод спутниковых геодезических измерений (определений)	0.1	-
367	949124.58	1317935.18	Метод спутниковых геодезических измерений (определений)	0.1	-
368	949130.61	1317931.56	Метод спутниковых геодезических измерений (определений)	0.1	-
369	949139.94	1317951.57	Метод спутниковых геодезических измерений (определений)	0.1	-
370	949145.22	1317951.46	Метод спутниковых геодезических измерений (определений)	0.1	-
371	949145.46	1317963.41	Метод спутниковых геодезических измерений (определений)	0.1	-
372	949145.47	1317963.45	Метод спутниковых геодезических измерений (определений)	0.1	-
373	949145.46	1317963.49	Метод спутниковых геодезических измерений (определений)	0.1	-
374	949145.70	1317975.46	Метод спутниковых геодезических измерений (определений)	0.1	-
375	949140.41	1317975.56	Метод спутниковых геодезических измерений (определений)	0.1	-
376	948993.93	1318326.35	Метод спутниковых геодезических измерений (определений)	0.1	-
377	948903.10	1318543.88	Метод спутниковых геодезических измерений (определений)	0.1	-
378	948867.28	1318629.65	Метод спутниковых геодезических измерений (определений)	0.1	-
379	948843.67	1318775.68	Метод спутниковых геодезических измерений (определений)	0.1	-
380	948837.50	1318770.02	Метод спутниковых геодезических измерений (определений)	0.1	-
381	948779.43	1319129.18	Метод спутниковых геодезических измерений (определений)	0.1	-
382	948751.04	1319190.27	Метод спутниковых геодезических измерений (определений)	0.1	-

Сведения о местоположении границ объекта					
1. Система координат МСК-38, зона 1					
2. Сведения о характерных точках границ объекта					
Обозначение характерных точек границ	Координаты, м		Метод определения координат характерной точки	Средняя квадратическая погрешность положения характерной точки (Mt), м	Описание обозначения точки на местности (при наличии)
	X	Y			
383	948721.44	1319243.34	Метод спутниковых геодезических измерений (определений)	0.1	-
384	948649.15	1319337.70	Метод спутниковых геодезических измерений (определений)	0.1	-
385	948617.21	1319364.10	Метод спутниковых геодезических измерений (определений)	0.1	-
386	948575.26	1319396.28	Метод спутниковых геодезических измерений (определений)	0.1	-
1	948559.59	1319399.79	Метод спутниковых геодезических измерений (определений)	0.1	-

СХЕМА РАСПОЛОЖЕНИЯ ГРАНИЦ ПУБЛИЧНОГО СЕРВИТУТА

Обзорная схема границ объекта землеустройства

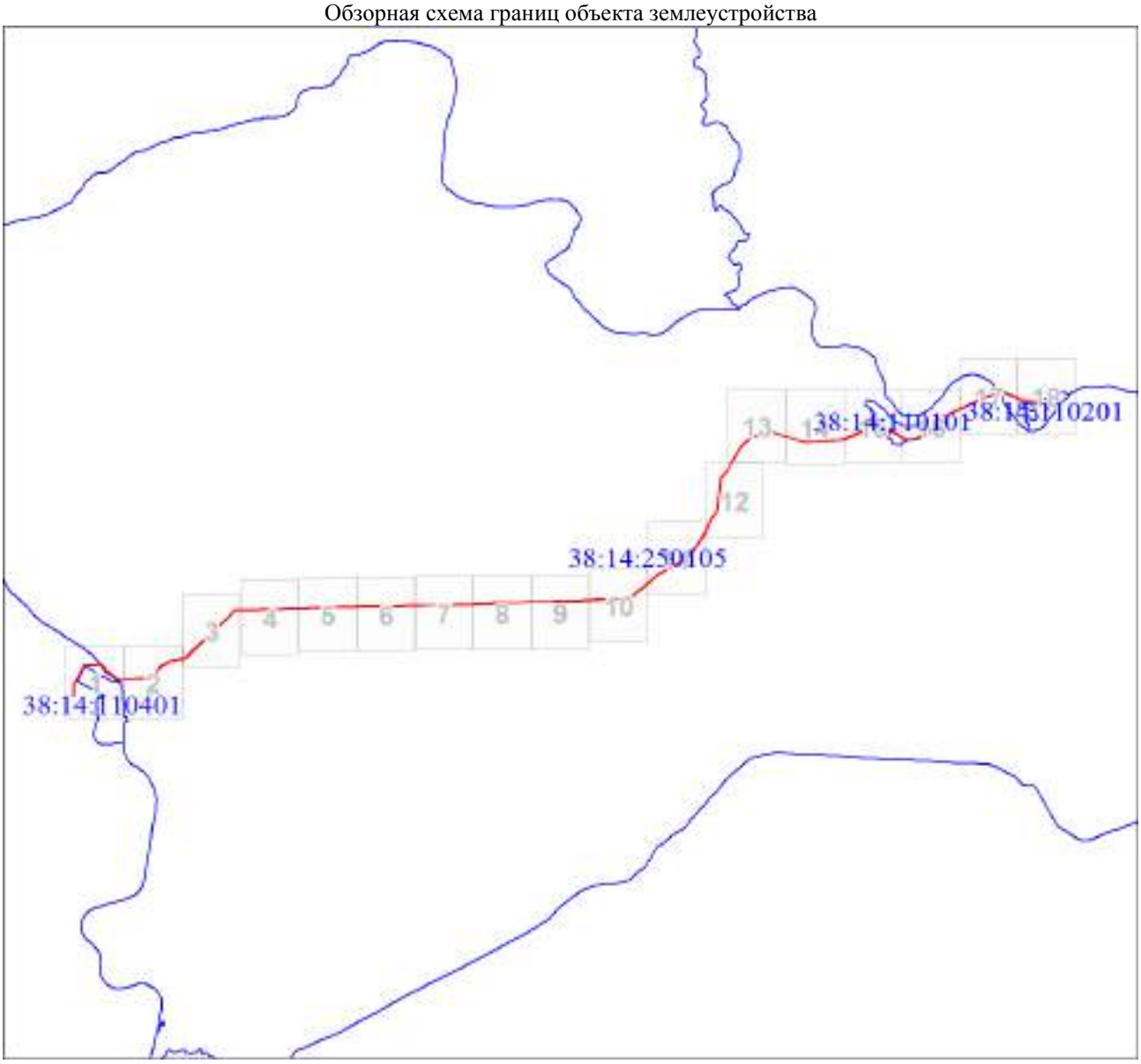

Масштаб 1:10000

Используемые условные знаки и обозначения:

Граница объекта

Граница охранной зоны

Часть границы, сведения ЕГРН о которой позволяют однозначно определить ее положение на местности, в отношении которой испрашивается публичный сервитут

Граница территориальной зоны

Ось инженерного сооружения

Часть границы, сведения ЕГРН о которой позволяют однозначно определить ее положение на местности

:100 Надписи кадастрового номера земельного участка

Граница кадастрового квартала

05:0000000 Обозначение кадастрового квартала

Выносной лист № 1

Масштаб 1:10000

Используемые условные знаки и обозначения:
Условные обозначения представлены на листе 1

Выносной лист № 2

Масштаб 1:10000

Используемые условные знаки и обозначения:

Условные обозначения представлены на листе 1

Выносной лист № 3

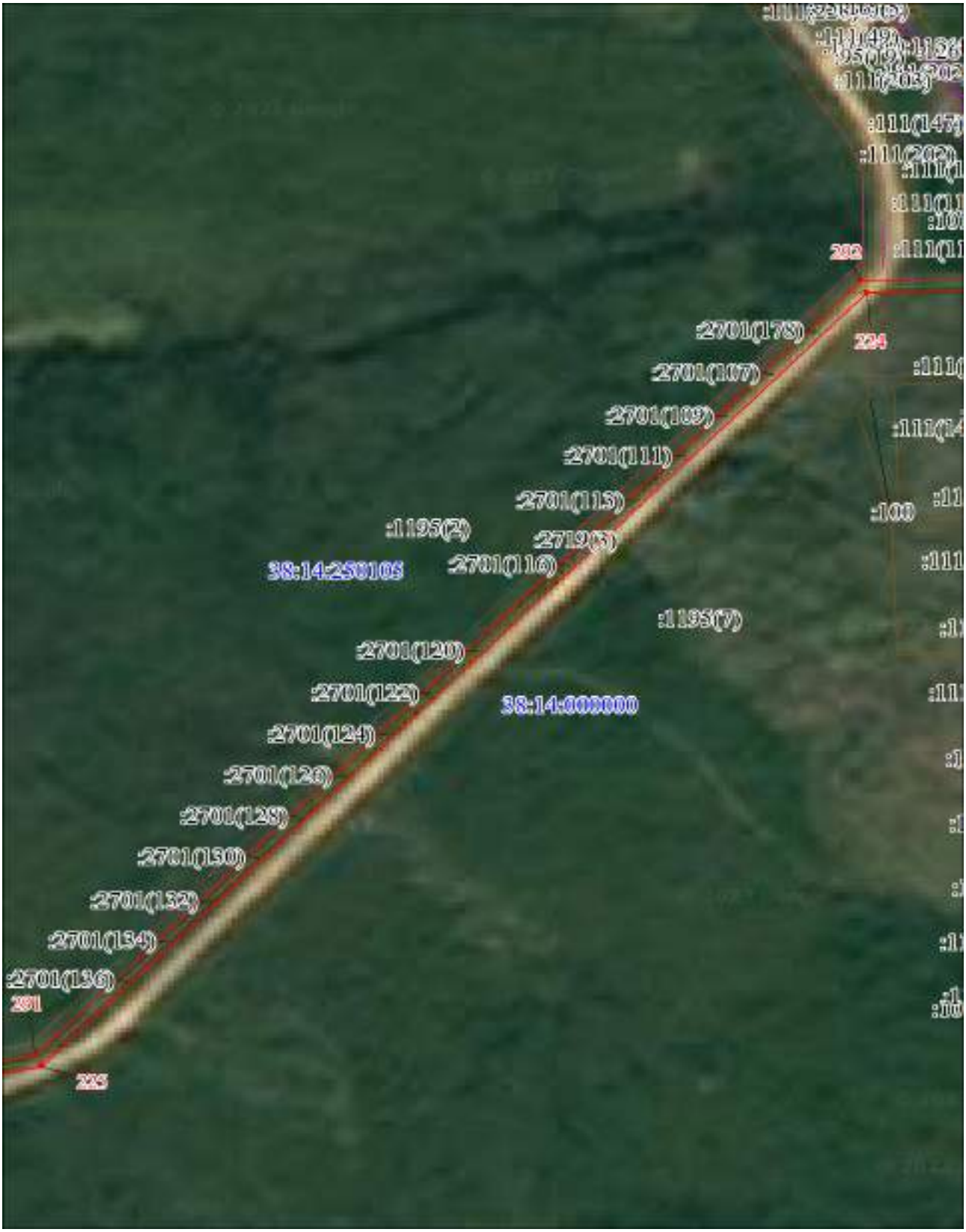

Масштаб 1:10000

Используемые условные знаки и обозначения:

Условные обозначения представлены на листе 1

Выносной лист № 4

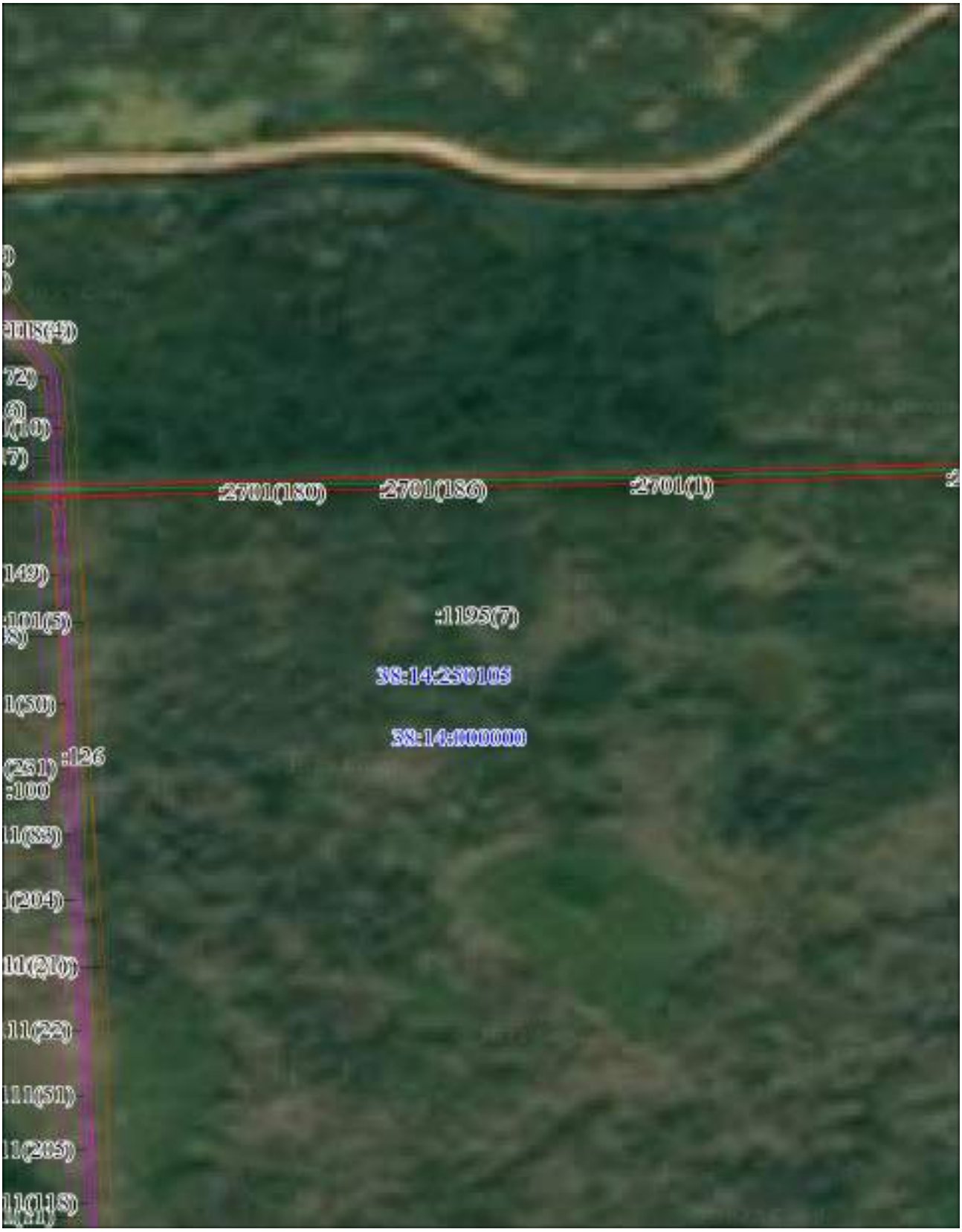

Масштаб 1:10000

Используемые условные знаки и обозначения:

Условные обозначения представлены на листе 1

Выносной лист № 5

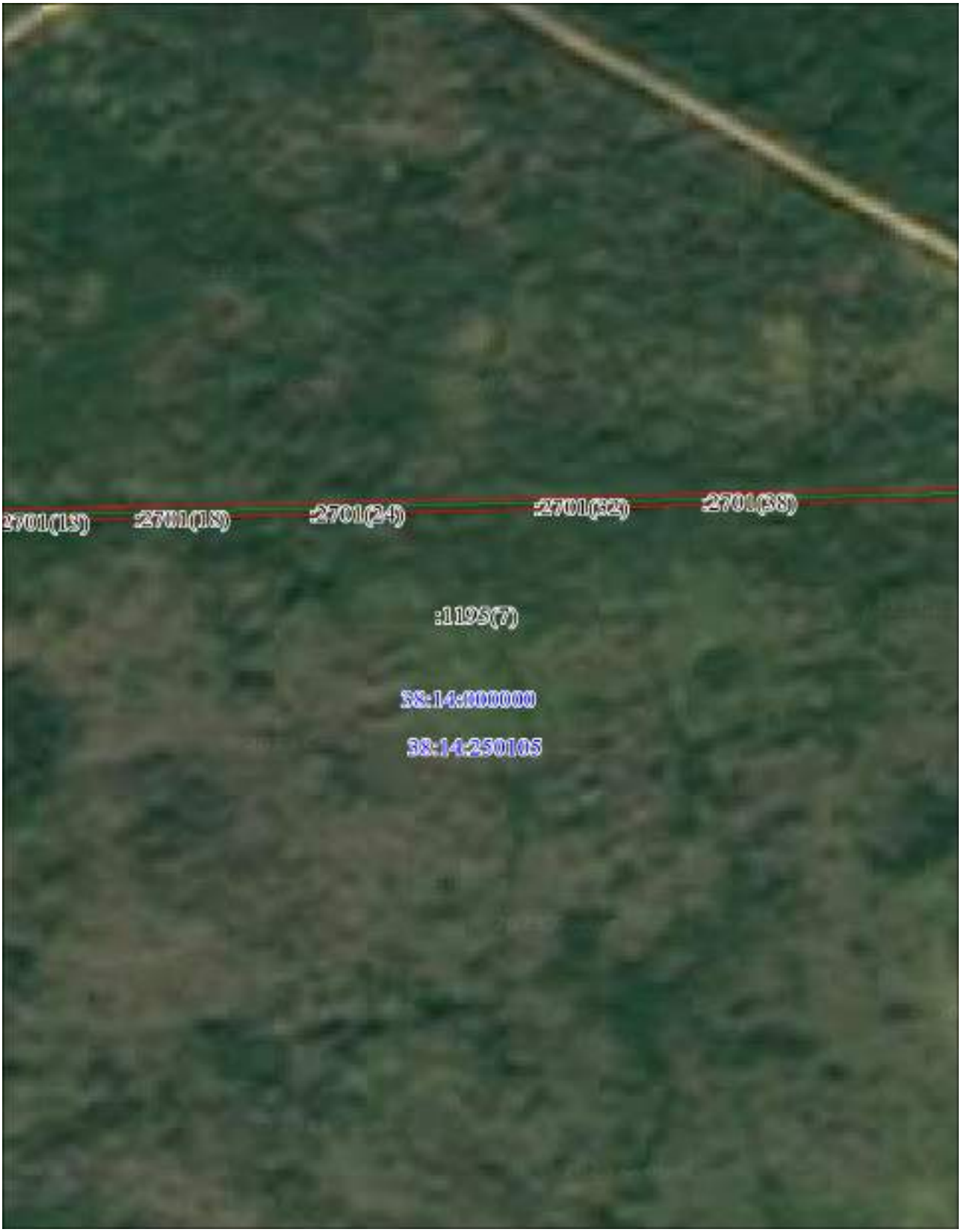

Масштаб 1:10000

Используемые условные знаки и обозначения:
Условные обозначения представлены на листе 1

Выносной лист № 6

Масштаб 1:10000

Используемые условные знаки и обозначения:
Условные обозначения представлены на листе 1

Выносной лист № 7

Масштаб 1:10000

Используемые условные знаки и обозначения:
Условные обозначения представлены на листе 1

Выносной лист № 8

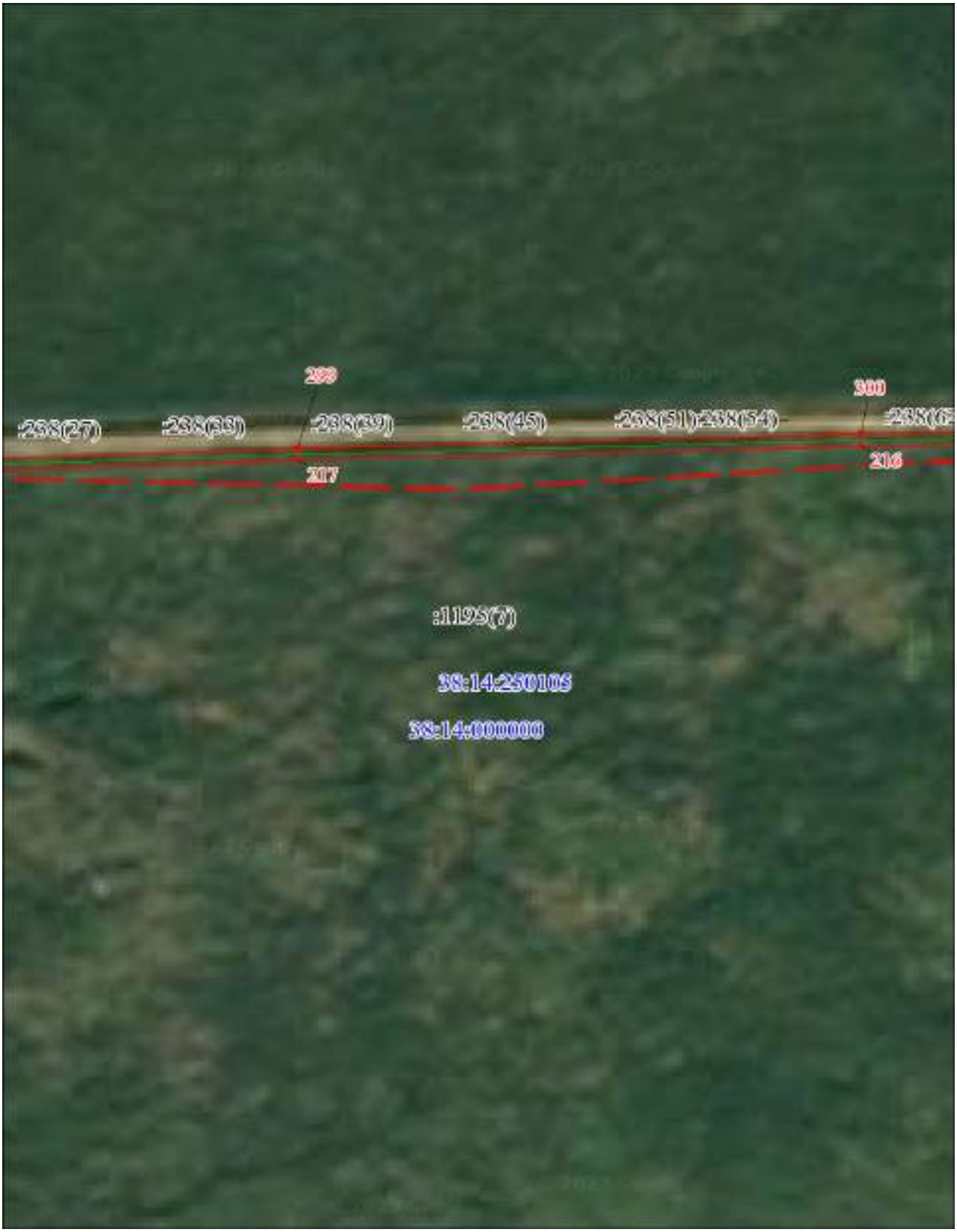

Масштаб 1:10000

Используемые условные знаки и обозначения:
Условные обозначения представлены на листе 1

Выносной лист № 9

Масштаб 1:10000

Используемые условные знаки и обозначения:
Условные обозначения представлены на листе 1

Выносной лист № 10

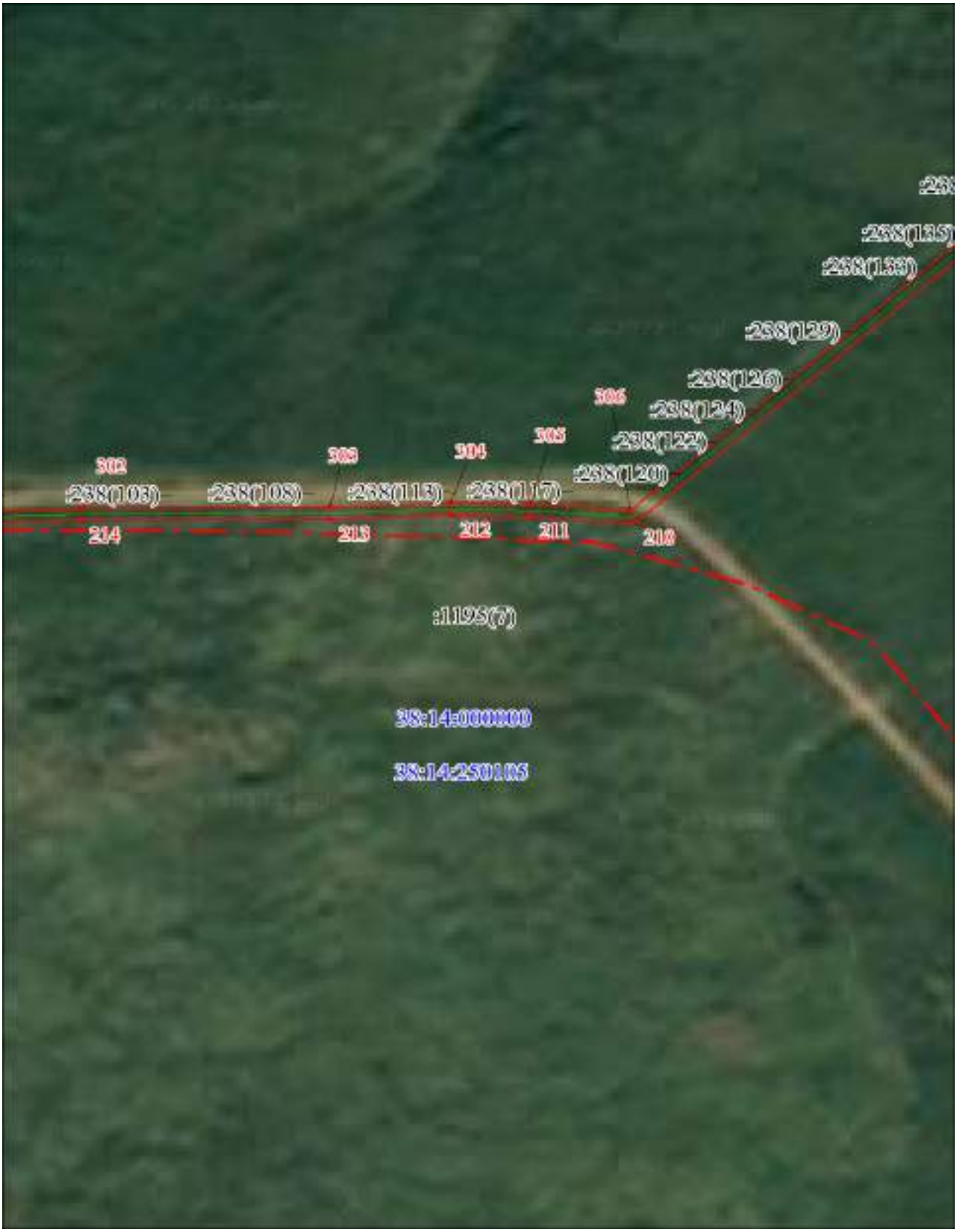

Масштаб 1:10000

Используемые условные знаки и обозначения:
Условные обозначения представлены на листе 1

Выносной лист № 11

Масштаб 1:10000

Используемые условные знаки и обозначения:
Условные обозначения представлены на листе 1

Выносной лист № 12

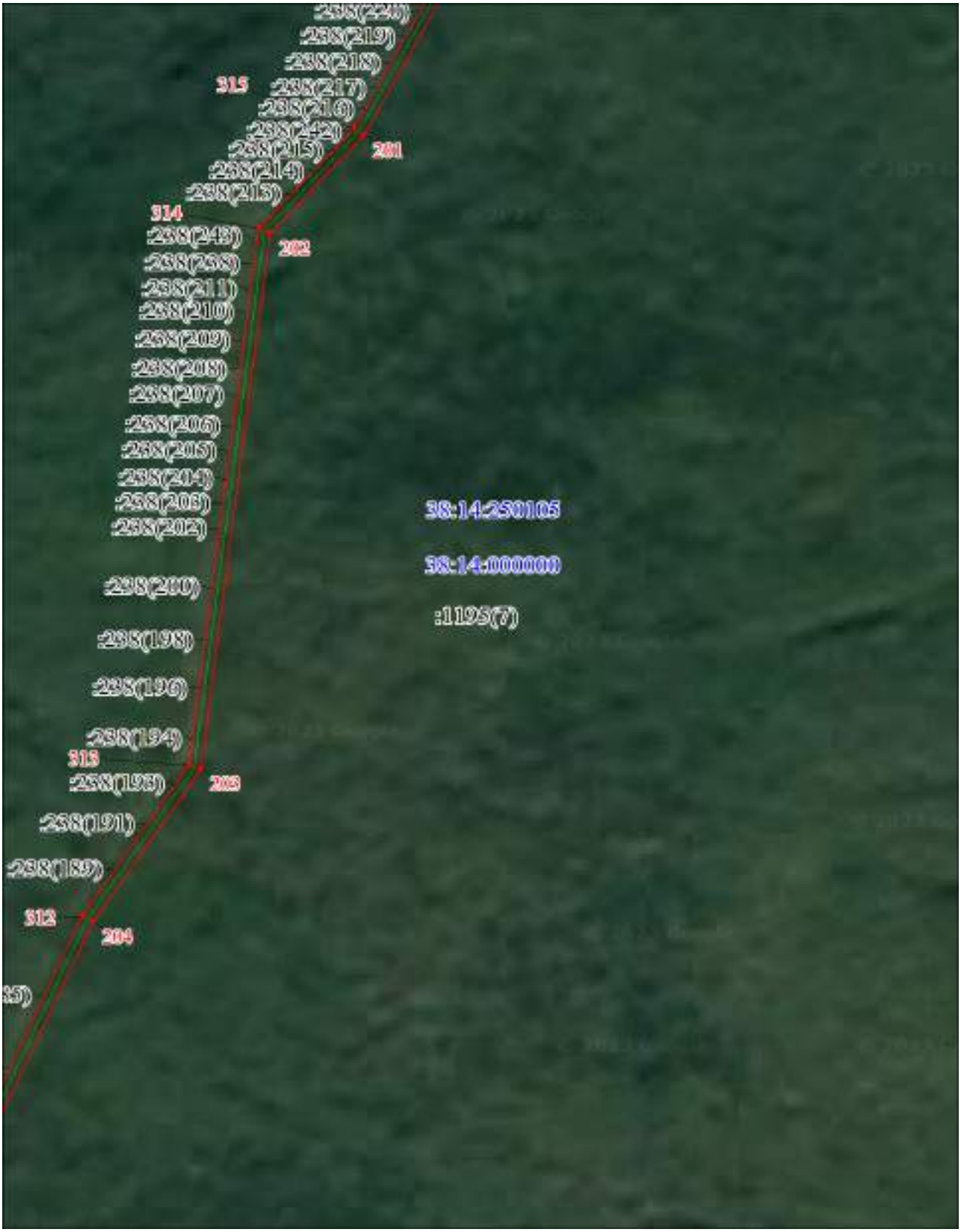

Масштаб 1:10000

Используемые условные знаки и обозначения:
Условные обозначения представлены на листе 1

Выносной лист № 13

Масштаб 1:10000

Используемые условные знаки и обозначения:
Условные обозначения представлены на листе 1

Выносной лист № 14

Масштаб 1:10000

Используемые условные знаки и обозначения:
Условные обозначения представлены на листе 1

Выносной лист № 15

Масштаб 1:10000

Используемые условные знаки и обозначения:
Условные обозначения представлены на листе 1

Выносной лист № 16

Масштаб 1:10000

Используемые условные знаки и обозначения:
Условные обозначения представлены на листе 1

Выносной лист № 17

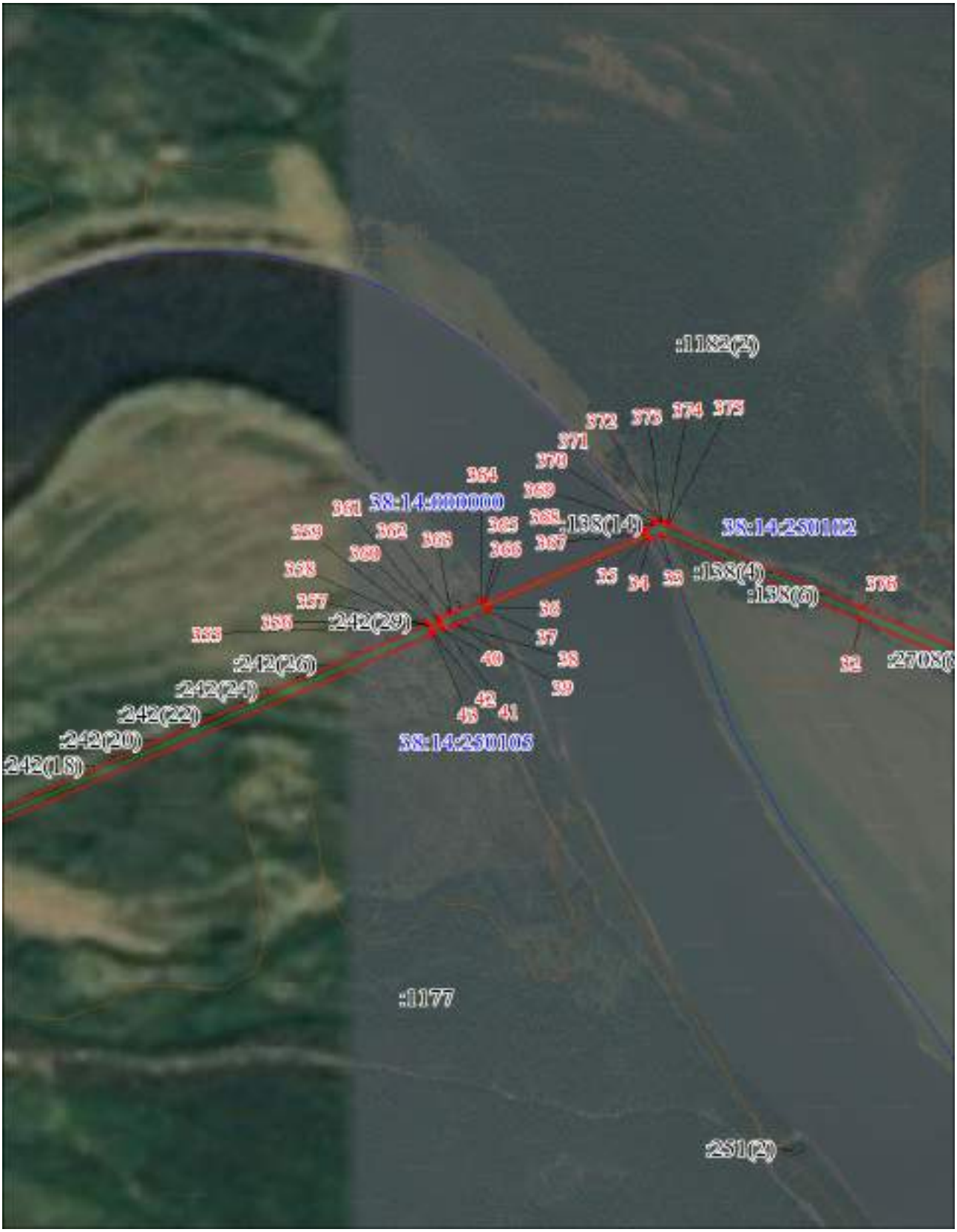

Масштаб 1:10000

Используемые условные знаки и обозначения:
Условные обозначения представлены на листе 1

Выносной лист № 18

Масштаб 1:10000

Используемые условные знаки и обозначения:
Условные обозначения представлены на листе 1